COMUNE DI ANAGNI

P.R.G. su BASE CATASTALE

LEGENDA P.R.G.

- A2. CONSERVAZIONE EDILIZIA
- B3. COMPLETAMENTO
- C1. ESPANSIONE 1.8 MC/MQ
- C2. ESPANSIONE 1.4 MC/MQ
- C4. ESPANSIONE 0.4 MC/MQ
- C5. ESPANSIONE 0.17 MC/MQ
- D1 bis. INDUSTRIE ESTERNE PIANO A.S.I.
- D2. ARTIGIANATO
- E1. ZONE AGRICOLE
- E2. ZONE AGRICOLE VINCOLATE
- E3. VERDE PRIVATO
- F1. ATTREZZATURE COLLETTIVE
- F2. ATTREZZATURE SPORTIVE
- F3. PARCO PUBBLICO
- G1. ZONA MILITARE
- G2. FERROVIA
- G3. AREA SERVIZI AUTOTRASPORTI
- H1 - VINCOLO DI INEDIFICAZIONE
- H2 - AREE SOGGETTE ALLA LEGGE 1497 DEL 29 GIUGNO 1939
- H3. AREE DI INTERESSE ARCHEOLOGICO
- H4. VINCOLO " ALTIUS NON TOLLENDI" DELLE STRADE DI ACCESSO
- VINCOLO DEI FIUMI
- VINCOLO DEI BOSCHI
- VINCOLO PANORAMICO
- VINCOLO IDROGEOLOGICO
- VINCOLO PAESAGGISTICO

LEGENDA PIANO A.S.I.

- D1 - INDUSTRIE INTERNE AL PIANO A.S.I.
- D1 - DESTINAZIONE PRODUTTIVA
- D1 - DESTINAZIONE PRODUTTIVA INTENSIVA
- D1 - DESTINAZIONE IMPIANTI TECNOLOGICI
- D1 - ZONA MISTA
- D1 - ZONA INTERCLUSA
- D1 - DESTINAZIONE LOGISTICA
- D1 - SERVIZI
- D1 - STRADE
- D1 - PARCHEGGI
- D1 - VERDE PUBBLICO
- D1 - VERDE DI RISPETTO

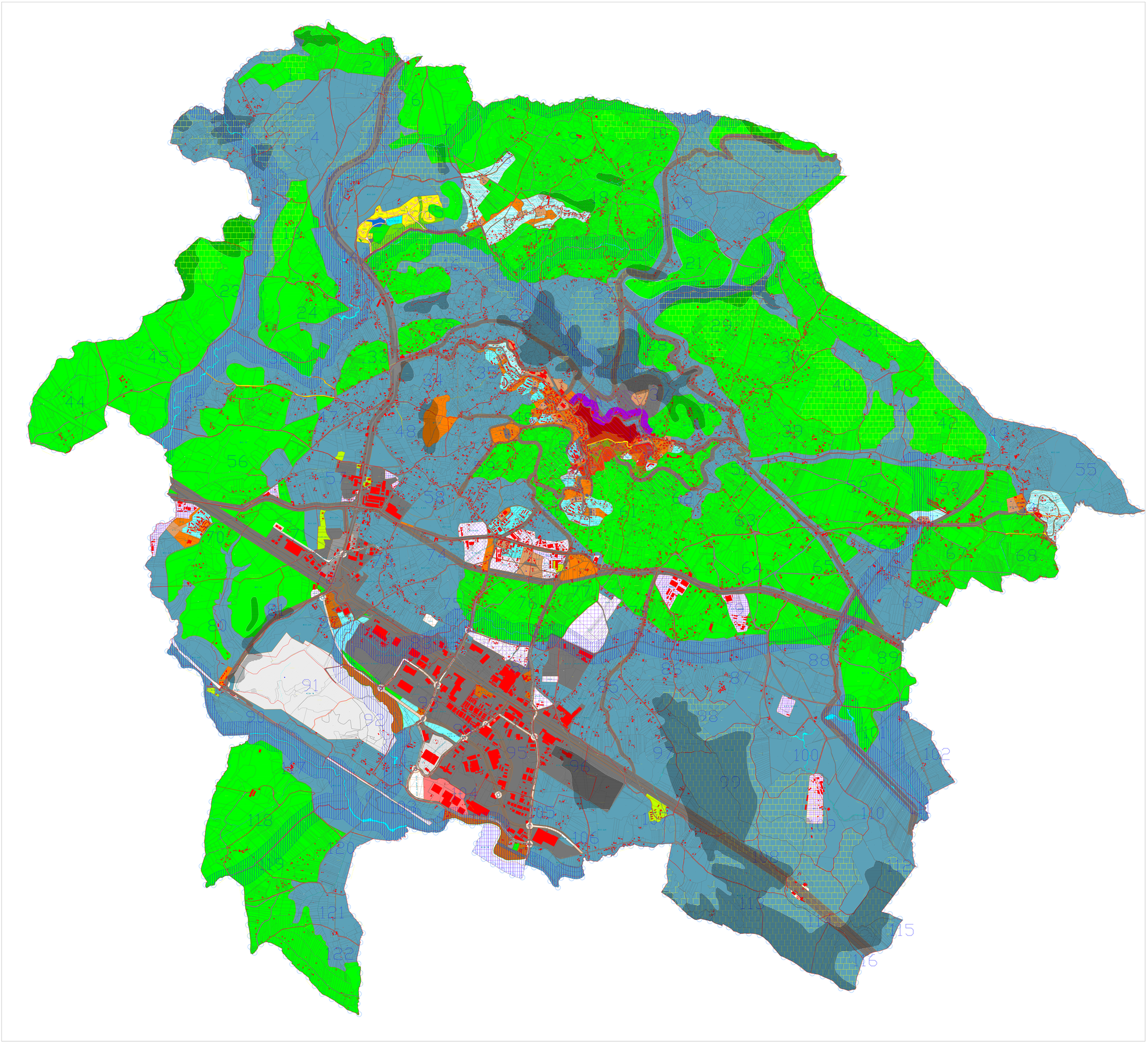

FOTO AEREA - ANAGNI

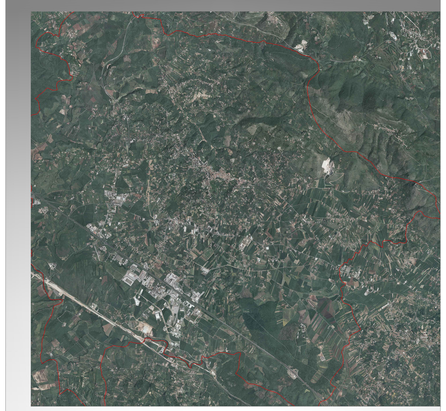

C.T.R. - ANAGNI

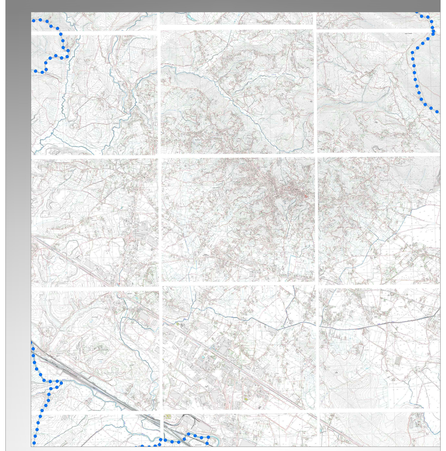

ELABORATO REALIZZATO DALLA NUOVA INFORMATICA SRL - ANAGNI (FR) - FONTE : S.I.T. ANAGNI - CATASTO

SC. 1:10000