E
3.4

REGIONE LAZIO ASSESSORATO URBANISTICA ED ASSETTO DEL TERRITORIO ASSESSORATO TUTELA AMBIENTALE / PIANI TERRITORIALI PAESISTICI / AMBITO TERRITORIALE N° 8

CLASSIFICAZIONE DELLE AREE AI FINI DELLA TUTELA

DIR. ARCH. FRANCO MELOTTI
DIR. ARCH. ANTONIO MORANO
DIR. ARCH. ELISEO MORANDINI
DIR. ARCH. ROBERTO CAMPOS
DIR. ARCH. MAURIZIO CLEMENTI
DIR. ARCH. ANGELO SACCOCCI
DIR. ARCH. GIANFRANCO VIRGILI
COLLABORATORI:
DR. ARCH. ANTONIO ROCCA
DR. ARCH. ANGELO CARNEVALE
DR. ARCH. UMBERTO CARNEVALE
DR. ARCH. STEFANO DURANTE
DR. ARCH. G. REZZA SORANZO
COORDINAMENTO REGIONALE:
DR. ARCH. LUIGI MORI

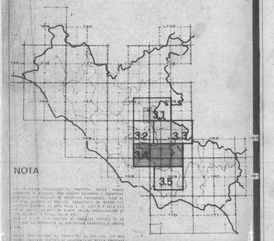

NOTA

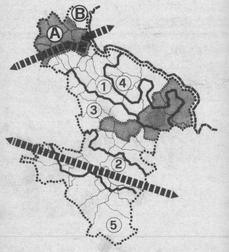

AUTOSTRADA
AMBITI L.N.431/85
SISTEMI AMBIENTALI

CONFINE DI REGIONE
CONFINE DI COMUNE
CONFINE DI P.T.C.

CONFINE DI SISTEMA AMBIENTALE
(SISTEMI TERRITORIALI DI INTERESSE PAESAGGISTICO)

AREE VINCOLATE AI SENSI DELLA L.N.431/85

AREE SOTTOPOSTE A VINCOLO PAESAGGISTICO EX LEGE 1497/39

AREE VINCOLATE AI SENSI DELLA L.N.1089/39 E DI RISCHIO ARCHEOLOG

AREE DI PROGETTO UNITARIO DA RINVIARE AI P.T.C.

PARCHI REGIONALI ISTITUITI

RISERVE NATURALI ISTITUITE

" " " PROPOSTE

AREE URBANIZZATE

CENTRI STORICI

MONUMENTI ISOLATI E STRUTTURE COMPLESSE

"A" - ZONE DI TUTELA

A1 - TUTELA ASSOLUTA

A2 - TUTELA CONSERVATIVA DELLO STATO DEI LUOGHI

A3 - TUTELA ED USO PROGRAMMATO

"B" - ZONE DI RECUPERO AMBIENTALE

B1 - RICOSTRUZIONE DELLO STATO ORIGINARIO DEI LUOGHI

B2 - RICOMPOSIZIONE DEI SISTEMI VEGETAZIONALI

B3 - RECUPERO ALLA PRODUTTIVITÀ DI AREE AGRIC. IN ABBANDONO

"C" - ZONE DI CONGRUITÀ URBANISTICA

C1(a) COMPATIBILITÀ CON LE PREVISIONI INSEDIATIVE DEGLI STRUM. URB. VIG.

C1(a) COMPATIBILITÀ CON LE PREVISIONI AGRICOLE DEGLI STRUM. URB. VIG.

C2 - PRESCRIZIONE DI AGGIORNAMENTO DEGLI STRUM. URB. VIGENTI.

C3 - PRESCRIZIONE DI SUCCESSIVO APPROFONDIMENTO MEDIANTE STRUMENTI DI MAGGIORE SPECIFICAZIONE

"R" - ZONE DI RISPETTO

R1 - RISPETTO ASSOLUTO (L.R.46/77)

R2 - RISPETTO DELLE PREESISTENZE ARCHEOLOGICHE E DI RISCHIO ARCH.

R3 - RISPETTO DELLE AREE ESTERNE E DI MARGINE AI C.S., AI MONUMENTI E ALLE STRUTTURE COMPLESSE

R4 - RISPETTO DELLE INFRASTRUTTURE DEI TRASPORTI

R5 - RISPETTO DELLE AREE DI FRAGILITÀ IDROGEOLOGICA E DI DIFESA DELLE RISORSE IDRICHE

R6 - RISPETTO DEI BENI DI CUI ALLO ART. 1 DELLA L.N.431/85

ITINERARI DI INTERESSE PAESAGGISTICO PRIMARIO

ITINERARI DI INTERESSE PAESAGGISTICO SECONDARIO

VISUALI DINAMICHE

VISUALI RECIPROCHE

CONI VISIVI

NOTE:

LE ZONE DI TUTELA, OLTRE CHE A SINGOLE CATEGORIE DI BENI SONO RIFERITE AD AREE E/O AMBITI IN CUI AI BENI SI INTEGRANO SUOLI INTERCLUSI E/O MARGINALI DI MINOR PREGIO O DEGRADATI MA CHE PER LA LORO POSIZIONE E PER LE LORO CARATTERISTICHE GEOMORFOLOGICHE COSTITUISCONO PARTE INSCINDIBILE DEL PAESAGGIO E CHE, PER TALI MOTIVI, VENGONO ASSIMILATI AI BENI STESSI.