COMUNE DI ANAGNI

P.T.P.R. TAV.A - Sistemi ed Ambiti del Paesaggio

LEGENDA P.T.P.R. TAV. A

CONFINE COMUNALE

Sistemi ed ambiti del paesaggio

Sistema del Paesaggio Naturale
Paesaggio Naturale
Paesaggio Naturale di Continuità
Paesaggio Naturale Agrario
Fascia di rispetto delle coste marine, lacuali e dei corsi d'acqua

Sistema del Paesaggio Agrario
Paesaggio Agrario di Rilevante Valore
Paesaggio Agrario di Valore
Paesaggio Agrario di Continuità

Sistema del Paesaggio Insediativo
Paesaggio dei Centri e Nuclei Storici con relativa fascia di rispetto di 150 metri
Parchi, ville e giardini storici
Paesaggio degli Insediamenti Urbani
Paesaggio degli Insediamenti in Evoluzione
Paesaggio dell'Insediamento Storico Diffuso
Reti Infrastrutture e Servizi

Ambiti di Recupero e Valorizzazione Paesistica
Aree o Punti di Visuali

Proposte comunali di modifica dei PTP vigenti
Limiti comunali

Gli ambiti numerici della informazioni contenute nel presente elaborato costituiscono il Sistema Informativo Territoriale del PTPR, art. 3 della L.R. 24/98, originate dalla Carta Tecnica Regionale scala 1:10.000 e dalla banca dati alfa-numerica ad essa associata a cui si rimanda per gli identificativi relativi.

QUADRO TAVOLE P.T.P.R.

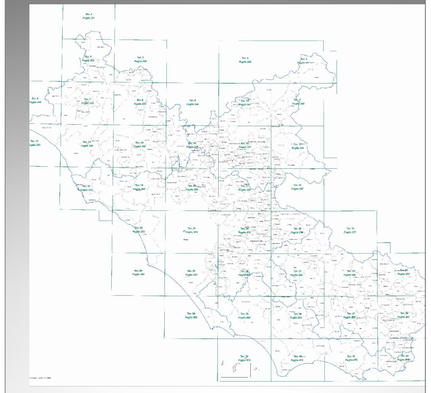

ORTOFOTO - ANAGNI

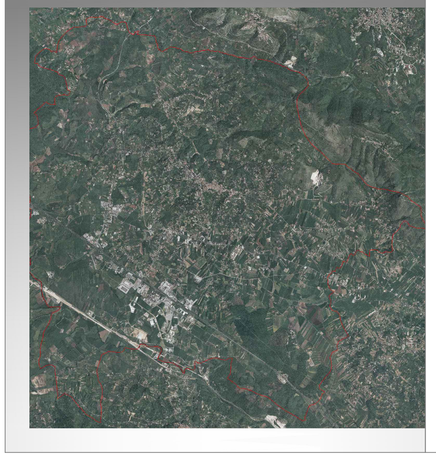

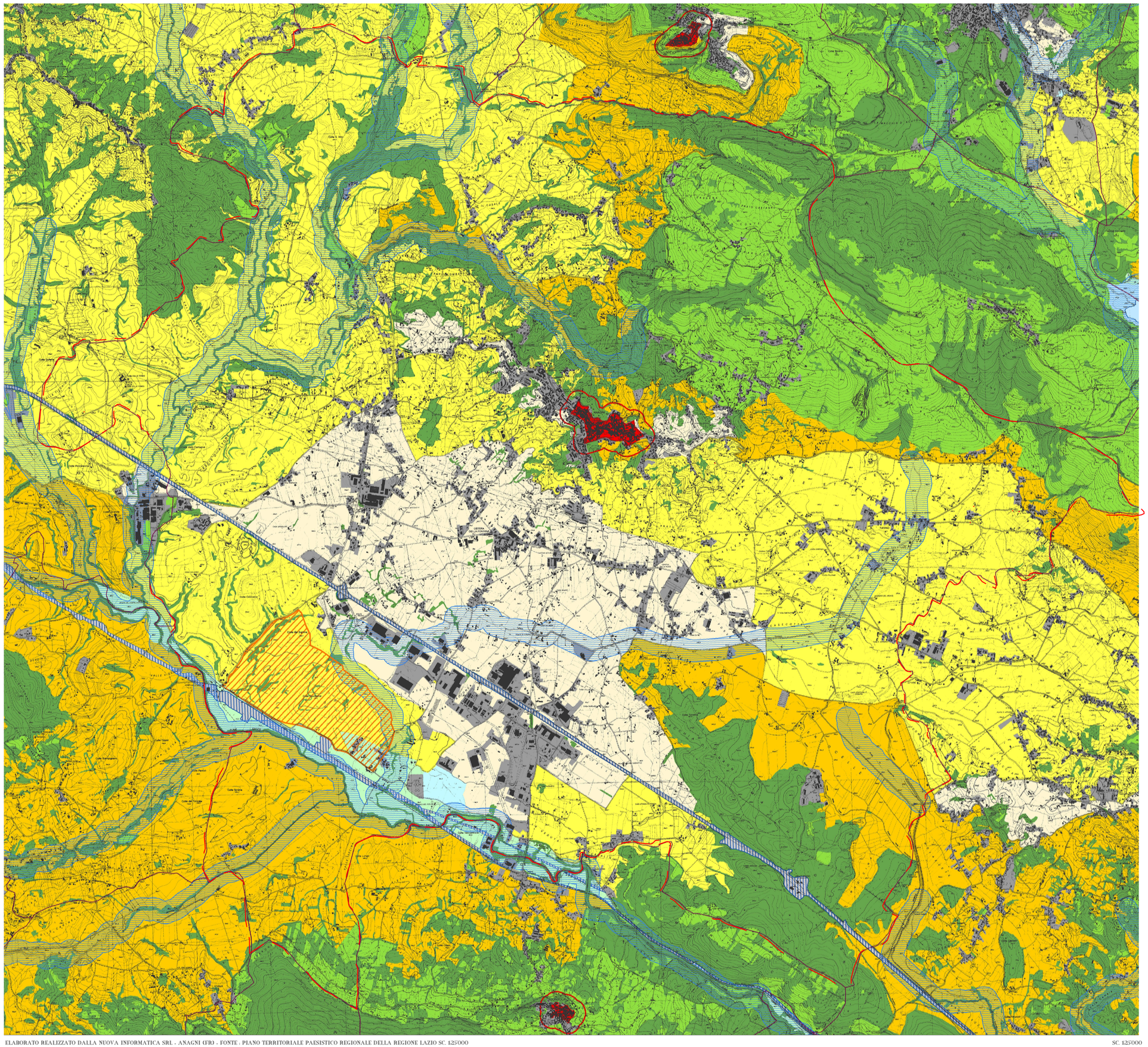

ELABORATO REALIZZATO DALLA NUOVA INFORMATICA SRL - ANAGNI (FR) - FONTE : PIANO TERRITORIALE PAESISTICO REGIONALE DELLA REGIONE LAZIO SC. 1:25000

SC. 1:25000